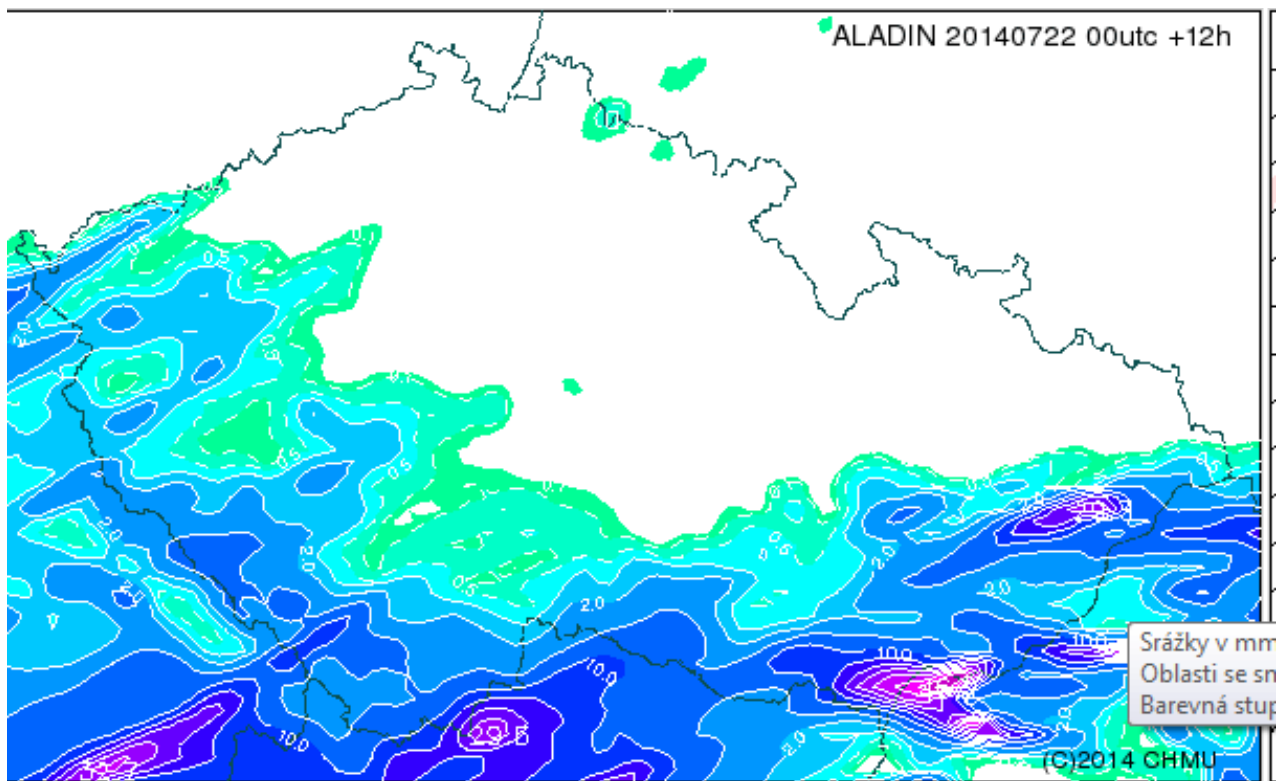


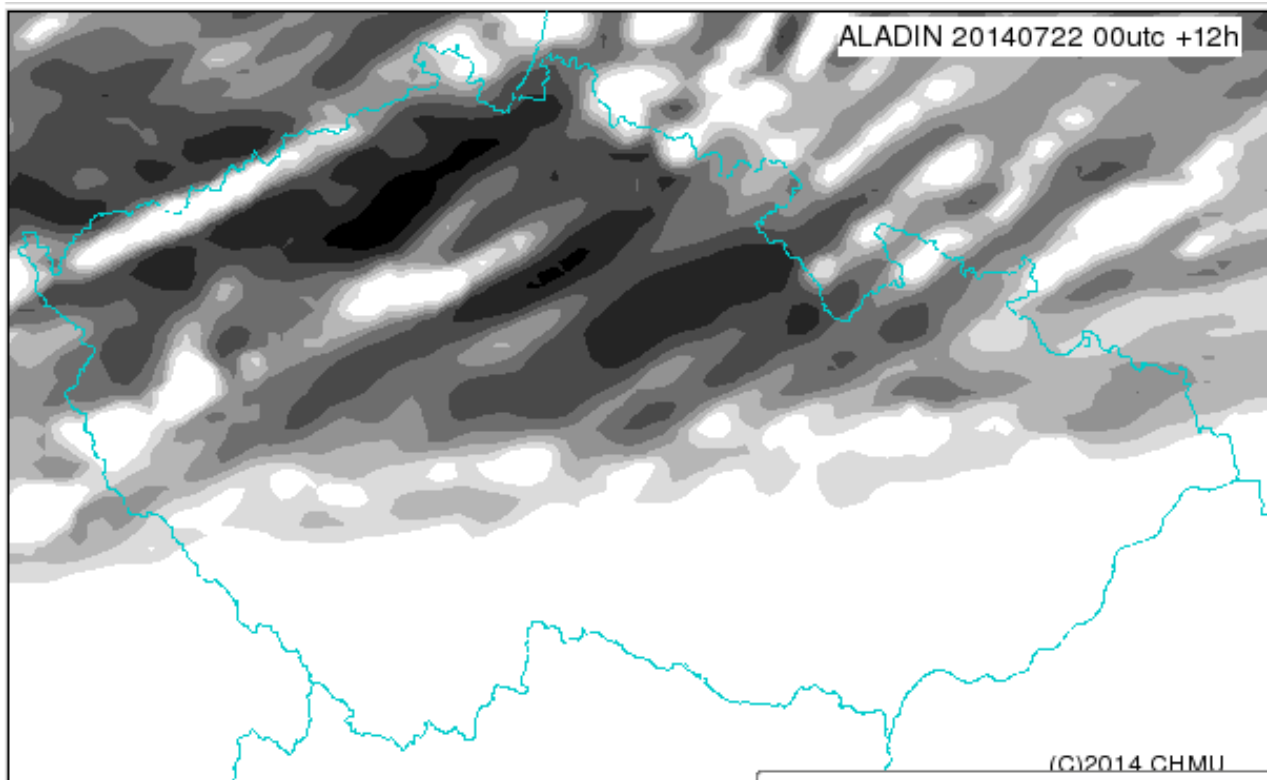


# BRIEFING 22.7.2014

SRÁŽKY V MM 14:00 LOC



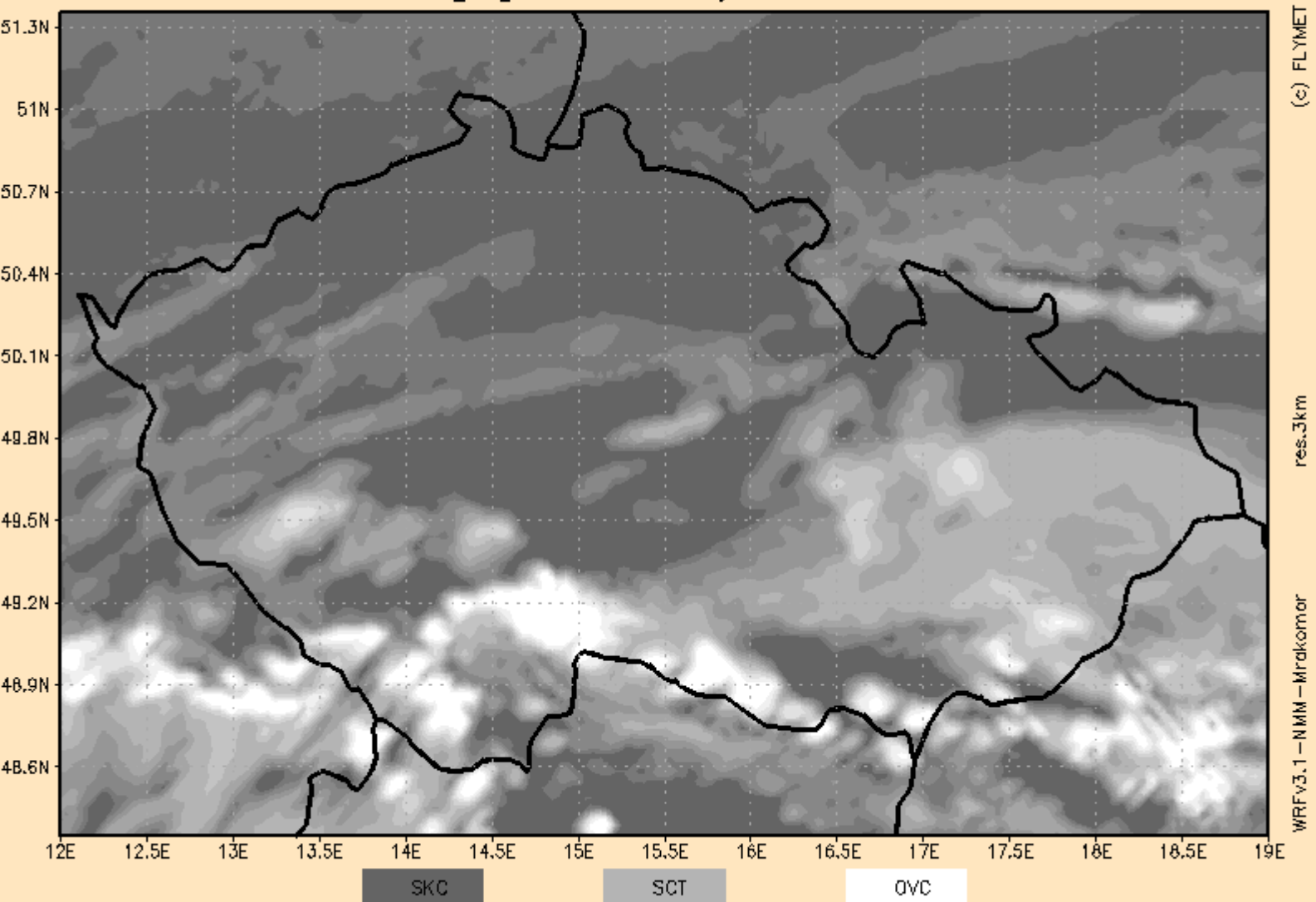
OBLAČNOST 14:00 LOC



# STŘEDNÍ OBLAČNOST

stredni oblacnost [%]

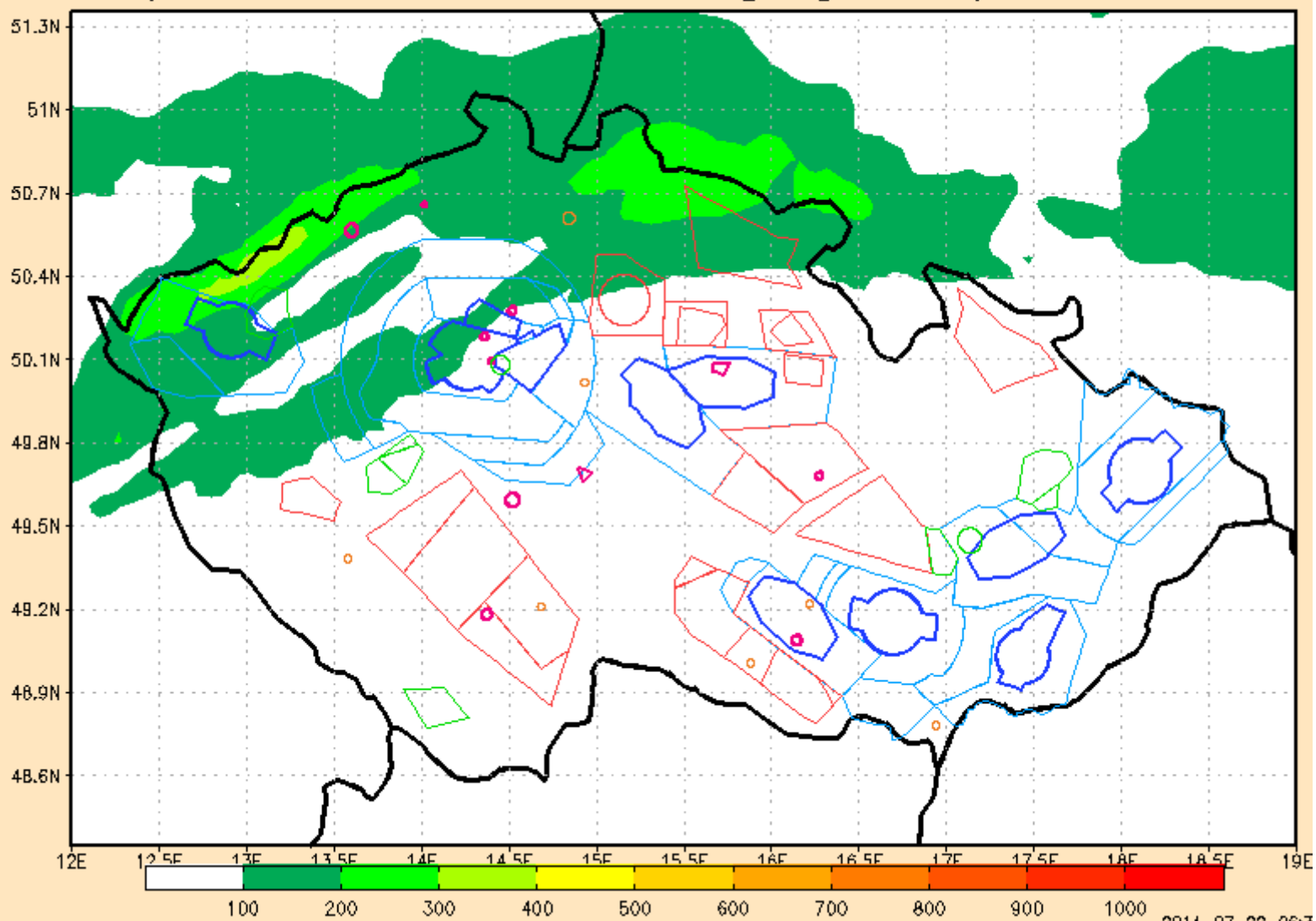
utery 22.07.2014 13 hod UTC



# VYUŽITELNOST DNE

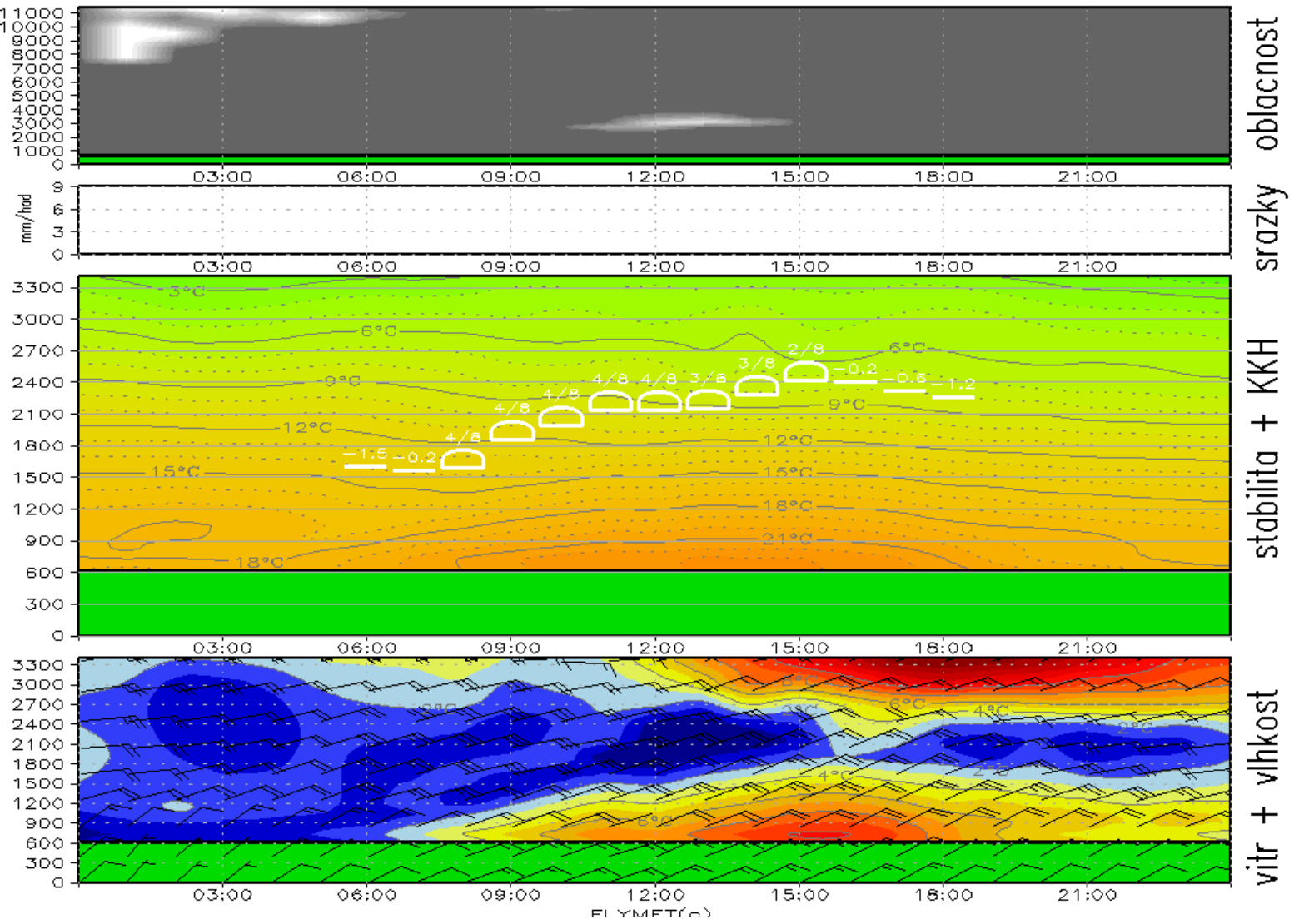
vyuzitelnost 11:00–16:59 hod [km]

utery 22.07.2014



# METEOGRAM TOUŽIM – BÝVÁ OPTIMISTICKÝ...

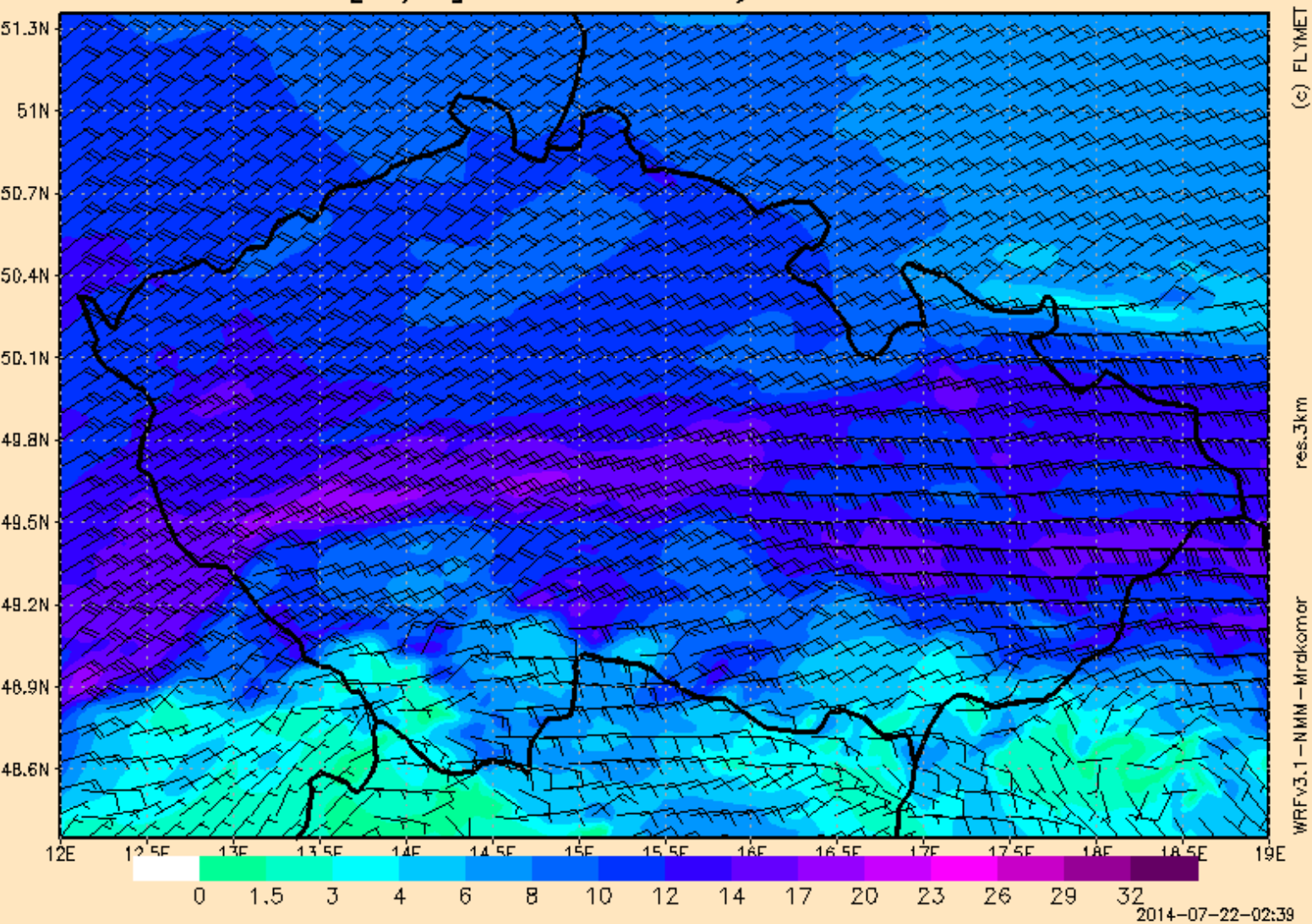
## Meteogram TOUŽIM na utery 22.07.2014



# VÍTR VE VÝŠCE

vitr 850 hPa [m/s]

utery 22.07.2014 13 hod UTC



## ZÁVĚR:

**POČASÍ JE VELMI NEJISTÉ A UDĚLÁ SE MOŽNÁ AŽ V POZDNÍM ODPOLEDNI, V PŘÍPADĚ SRÁŽEK VĚŘÍM VÍCE ALADINOVI, KTERÝ DÁVÁ DROBNÉ SRÁŽKY CELÉ ODPOLEDNE.**

**POKUD BY ALE ALADIN SELHAL A VÍCE BY SE TREFIL FLYMET, MOHLY BY BÝT VYUŽITELNÉ ŘADY PRO KOMBI TŘÍDU.**

**PROTO KLUBOVÁ TŘÍDA MÁ VOLNO A KOMBI TŘÍDA MÁ POHOTOVOST DO 14 HOD.**

**POKUD BY SE LETĚLO, TRAŤ JE NÁSLEDUJÍCÍ, INFORMACE K TRATI A TASKSHEETY BYSTE OBDRŽELI NA STARTU.**

Typ: Trať přes určené prostory s 3 sektory

22.7.KOMBI A

Délka tratě: 164,1km/322,5km (243,1km)

Styl	Kód	Body	Zeměpisná šířka	Zeměpisná délka	Vzdál.	Kurs
Vzlet	001TOU	001TOU	N50°03'35"	E012°59'01"		
Start	192PRA	192PRA	N50°00'37"	E012°57'00"		
1.Bod	079ERB	079ERB	N49°50'38"	E012°04'01"	66,1km	254°
2.Bod	003TEP	003TEP	N49°58'29"	E012°51'28"	58,6km	75°
3.Bod	074VOH	074VOH	N49°37'39"	E012°20'11"	53,9km	224°
Cíl	000TOU	000TOU	N50°05'11"	E012°57'10"	64,6km	41°
Přistání	001TOU	001TOU	N50°03'35"	E012°59'01"		

Popis pozorovacího sektoru:

Start 192PRA: K následujícímu OB, Páska 20,0km

1.Bod 079ERB: Cylindr R=15,0km

2.Bod 003TEP: Cylindr R=10,0km

3.Bod 074VOH: Cylindr R=15,0km

Cíl 000TOU: Cylindr R=3,0km

